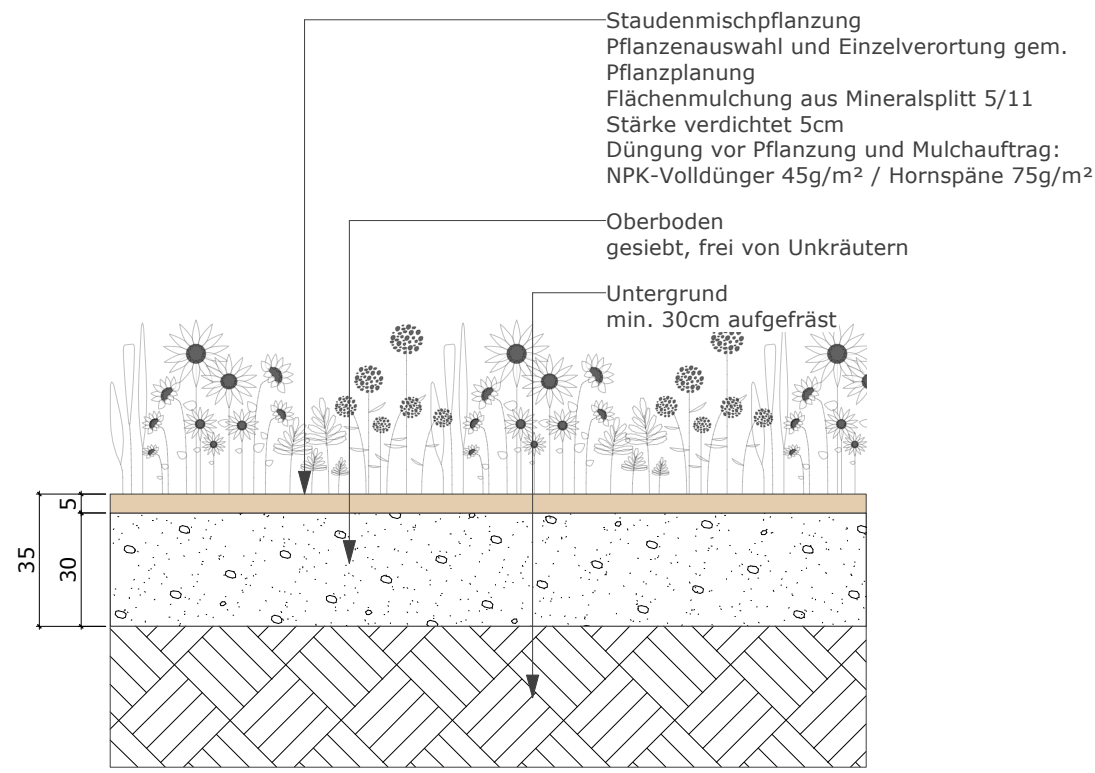
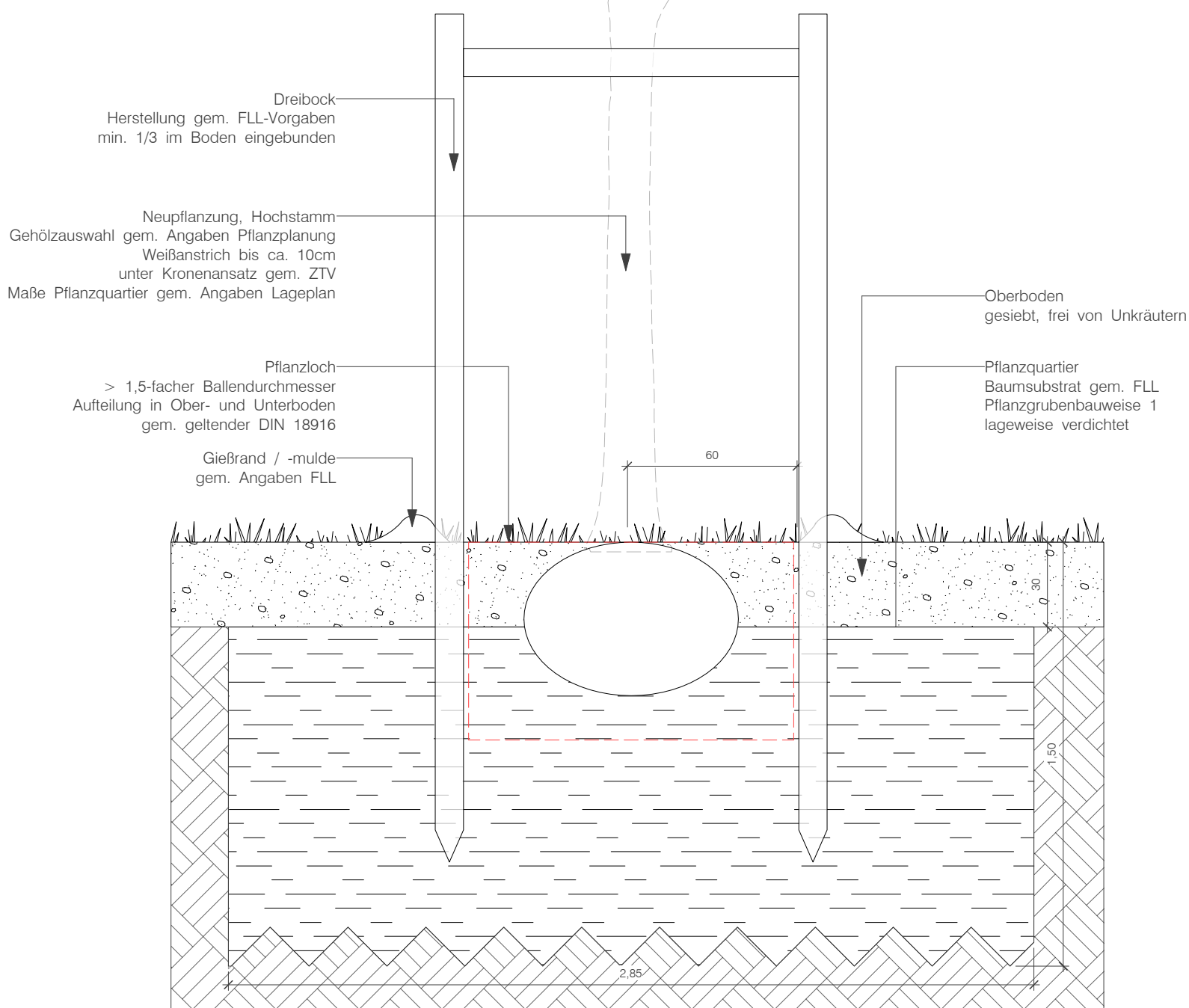
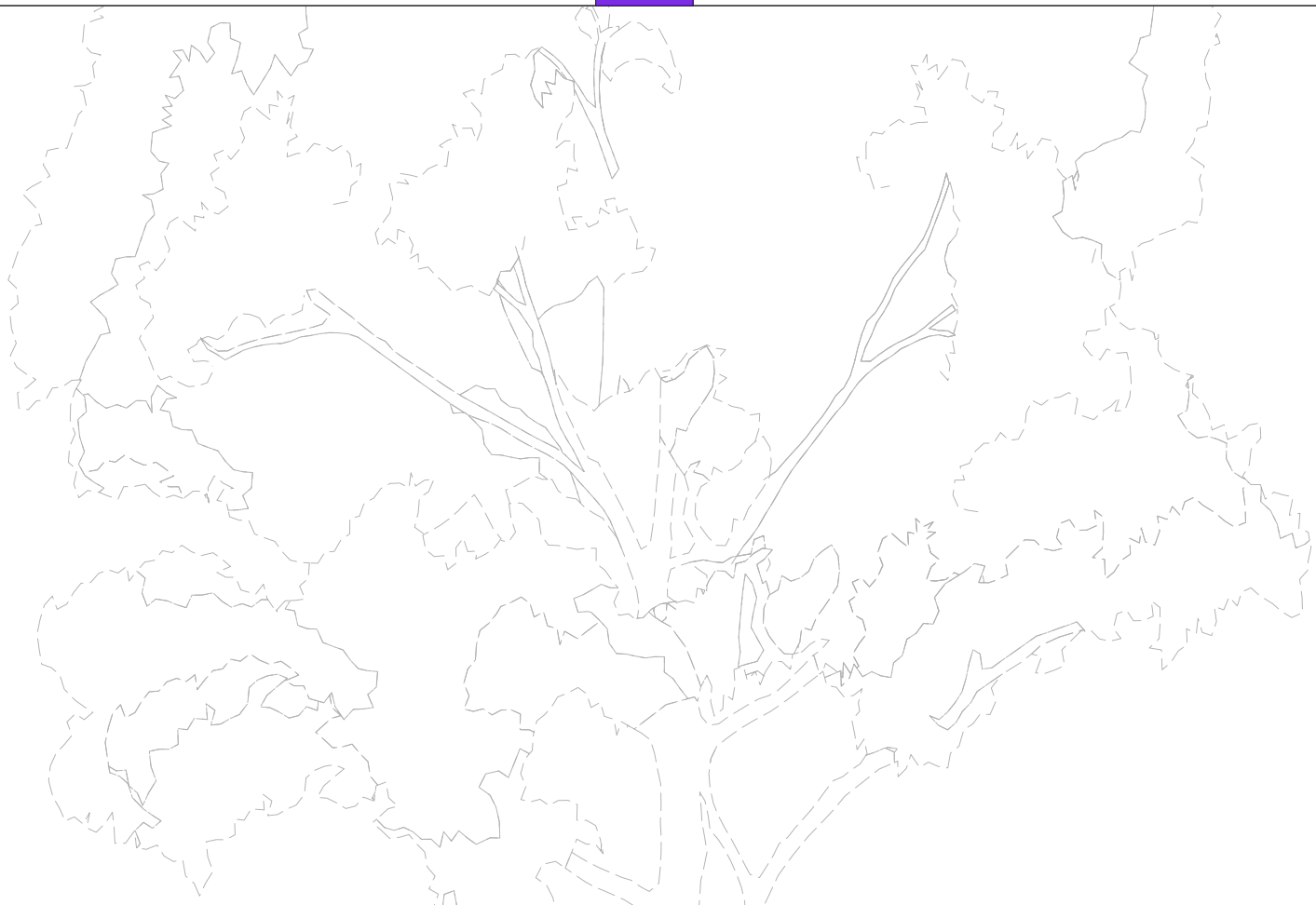


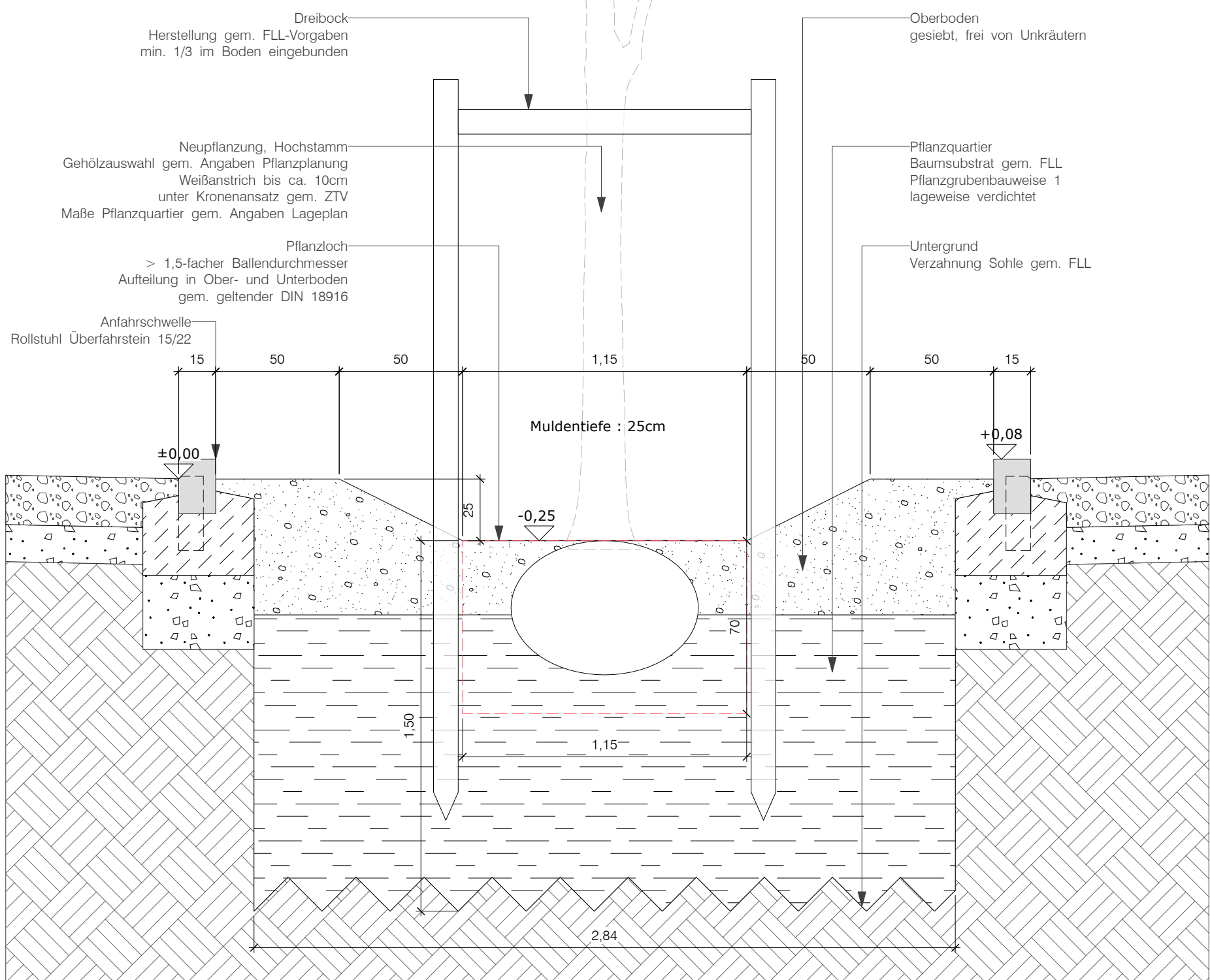
RD 12.1 - Wiese



RD 12.2 - Staudenpflanzung



RD 12.3 - Baumneupflanzung mit Dreibock



RD 12.5 - Baumneupflanzung in Versickerungsmulde

1	Planerstellung	19.03.26	Ni
INDEX	ÄNDERUNGEN	DATUM	GEZ

Alle Maße sind **vor** Baubeginn zu prüfen!

Alle Maßangaben sind vom Auftragnehmer eigenverantwortlich zu überprüfen. Unstimmigkeiten oder Abweichungen sowie Bedenken sind vor der Ausführung unverzüglich der Bauleitung mitzuteilen (entspr. VOB Teil B § 3.3).

Hinweis:
Versorgungsleitungen wurden aus den Unterlagen der Versorgungsträger übernommen. Für Lage, Tiefenlage, Vollständigkeit der Leitungen und Materialangaben kann keine Gewähr übernommen werden. Der aktuelle Stand der Versorgungsleitungen ist zum Zeitpunkt der Aufgrabung beim örtlichen Versorgungsträger zu erfragen bzw. durch Suchschlitze und dergleichen festzulegen.

Bauherr
Große Kreisstadt Donauwörth
Rathausgasse 1
86609 Donauwörth
stadt@donauwoerth.de

vertreten durch die
Landesgartenschau Donauwörth 2028 GmbH
Spitalstraße 7 | 86609 Donauwörth
Tel + 49 906 789-456
info@donauwoerth2028.de

Planverfasser
GDLA I GORNIK DENKE
landschaftsarchitektur partg mbh
handschuhsheimer landstraße 2b
69120 heidelberg
tel +49 (0)6221 4162760
info@gdla.de
www.gdla.de

Fachplaner Brücken
sbp
schlach bergermann partner
Schwabstraße 43
70197 Stuttgart
tel +49 711 648 71-0
stuttgart@sbp.de
www.sbp.de

PLANNUMMER 300_DON_05_DOP01a_DT_002_V_01	MAßSTAB 1:100	DATUM 19.03.2026	REFERENZHÖHE -
PROJEKTNUMMER 300	DATEI 300_DON_LP5_DOP_0 17.vwx	BLATTFORMAT DIN A1	GEZ Ni